

LE VELO, UNE ACTIVITE EN PLEIN ESSOR

La LIBERTÉ ET LE PLAISIR
DE PÉDALER à SON RYTHME


Un ATOUT POUR LA SANTÉ

Une PRATIQUE
ÉCO-RESPONSABLE...

J'♥️🚲!

... ET ACCESSIBLE à TOUS
LES BUDGETS

S'évader à vélo, une expérience à renouveler, souvent !




Tourisme à VELO,
une tendance qui se confirme !



Piste cyclable



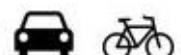
Bande cyclable



Voie verte



Route



L'OFFRE CYCLOTOURISTIQUE

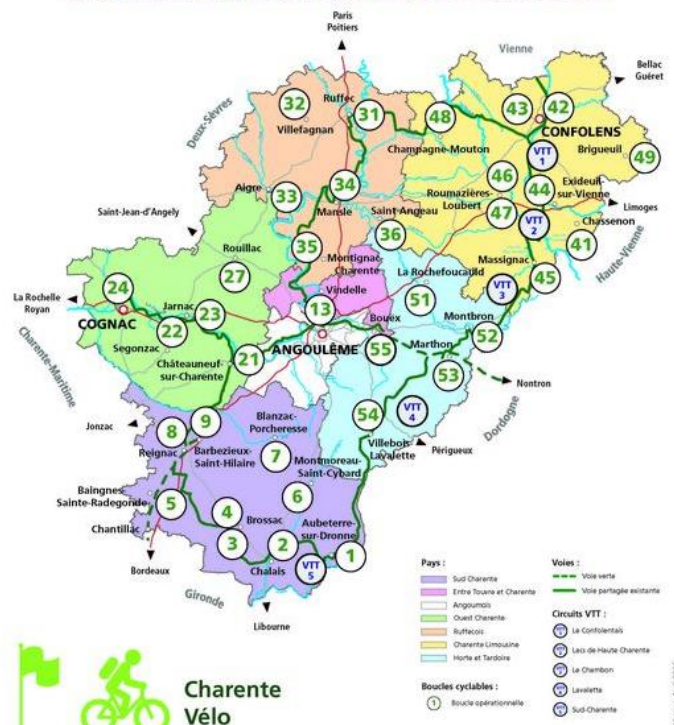


la Flow Vélo ATLANTIQUE CHARENTAIS PÉRIGORD

LA SCANDIBERIQUE Le chemin qui vous emmène loin

CHARENTE LE DÉPARTEMENT

LES BOUCLES CYCLABLES DU DÉPARTEMENT



CHARENTE LE DÉPARTEMENT

Station SPORTS nature

RÉGION Nouvelle-Aquitaine

Charente Vélo

Retrouvez les boucles cyclables sur www.lacharente.fr



V 92 La nouvelle véloroute nationale qui relie la Dordogne à l'Ile d'Aix



276 Km – 110 en Charente



300 km - 13 Maîtres d'Ouvrage

3 Départements, 4 Communautés d'Agglomération, 6 Communautés de Communes



Véloroute des pèlerins



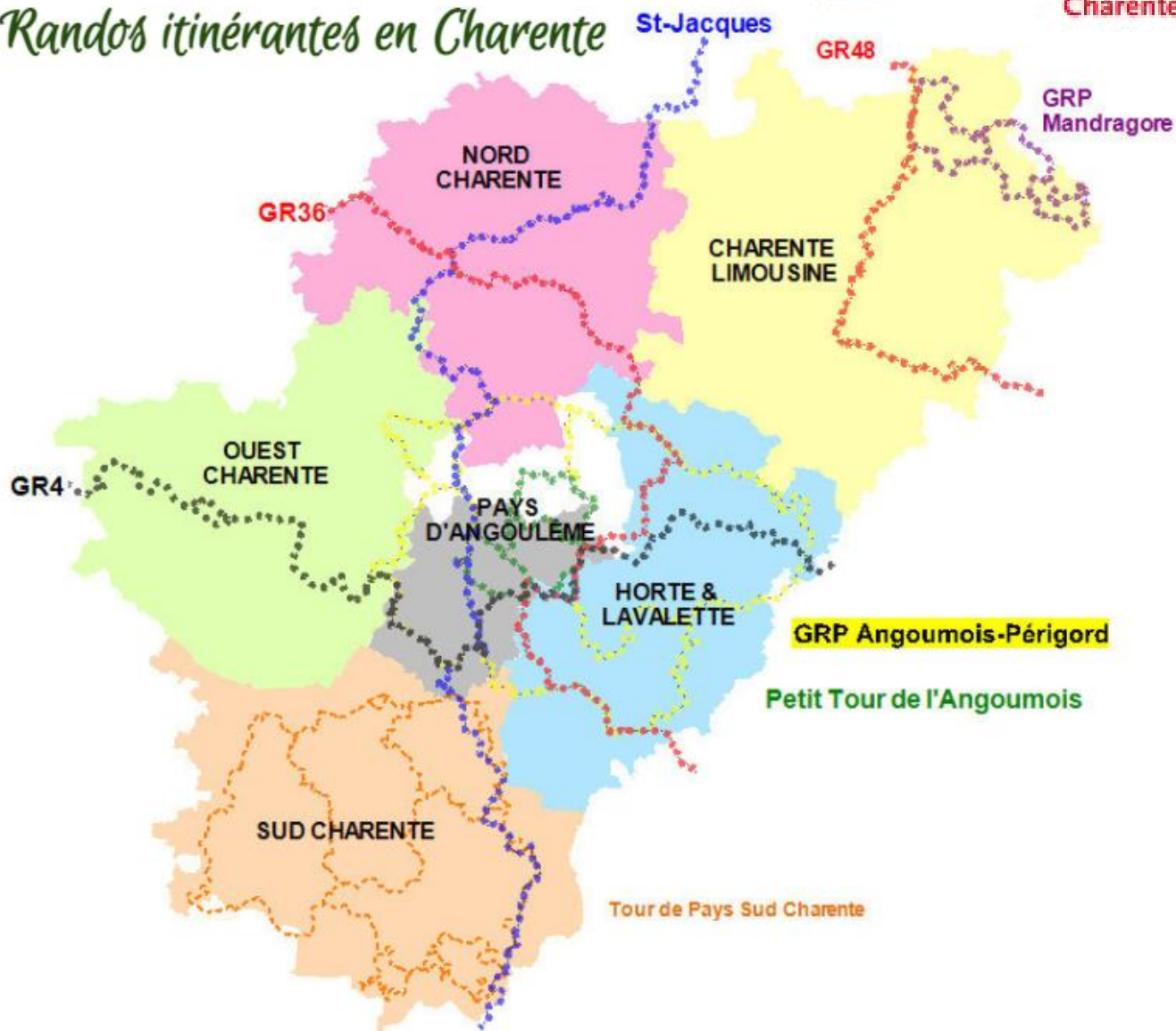
Le chemin qui vous emmène loin



Le réseau entretenu par la FFRandonnée



Randos itinérantes en Charente



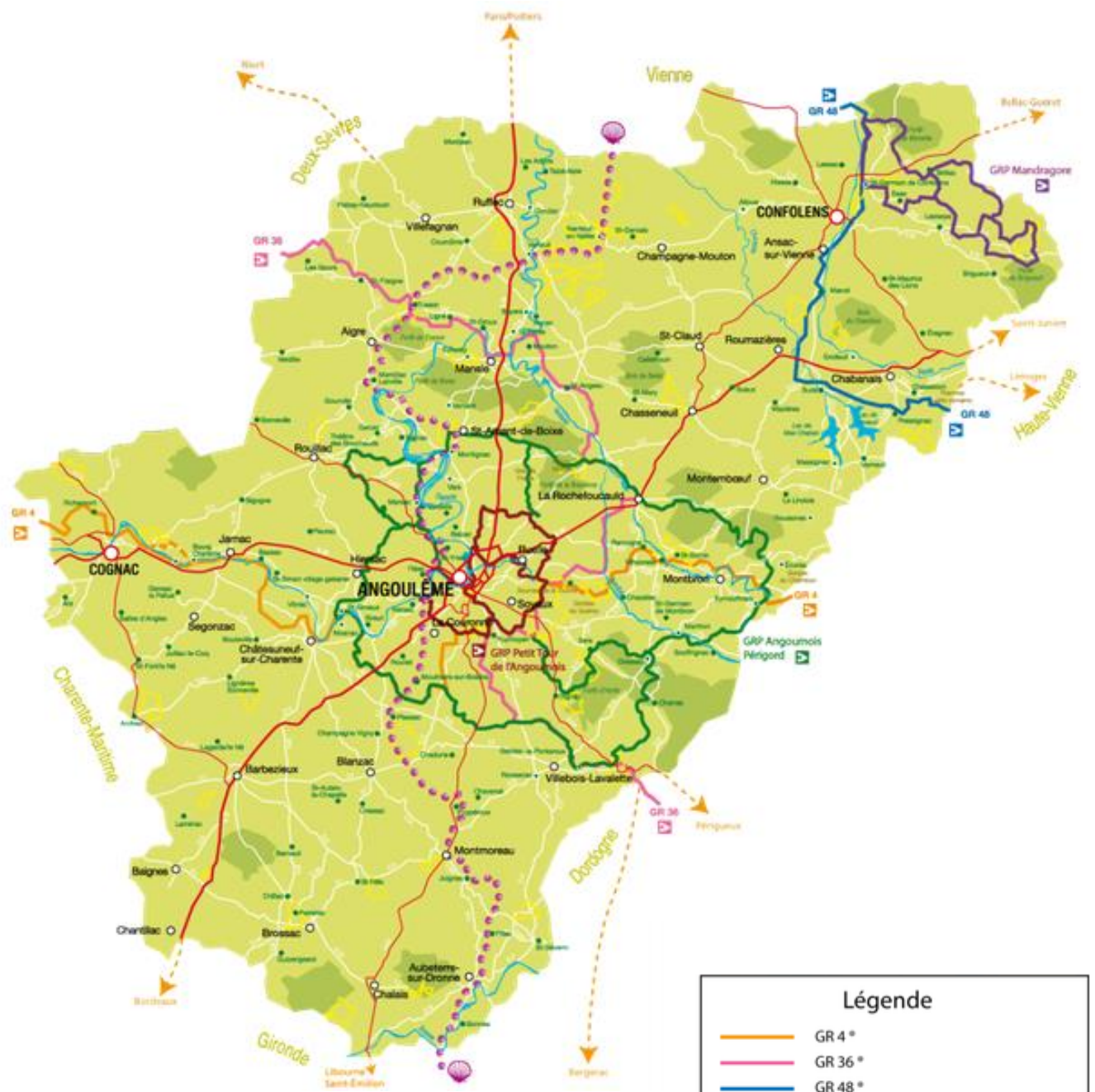
- GRP Angoumois-Périgord - 264 km
- GR4 - 167 km
- GR36 - 152 km
- GR48 - 75 km
- GR de Pays de la Mandragore - 94 km
- Tour de Pays Sud Charente - 350 km (circuit équestre)
- Chemin de St Jacques de Compostelle
- Via Iculisma - 178 Km

<https://www.charente-ffrandonnee.com/randofiches-t%C3%A9l%C3%A9chargeables/>



6000 Km de sentiers

SIGNALER UN PROBLÈME
sentinelles.sportsdenature.fr



Légende

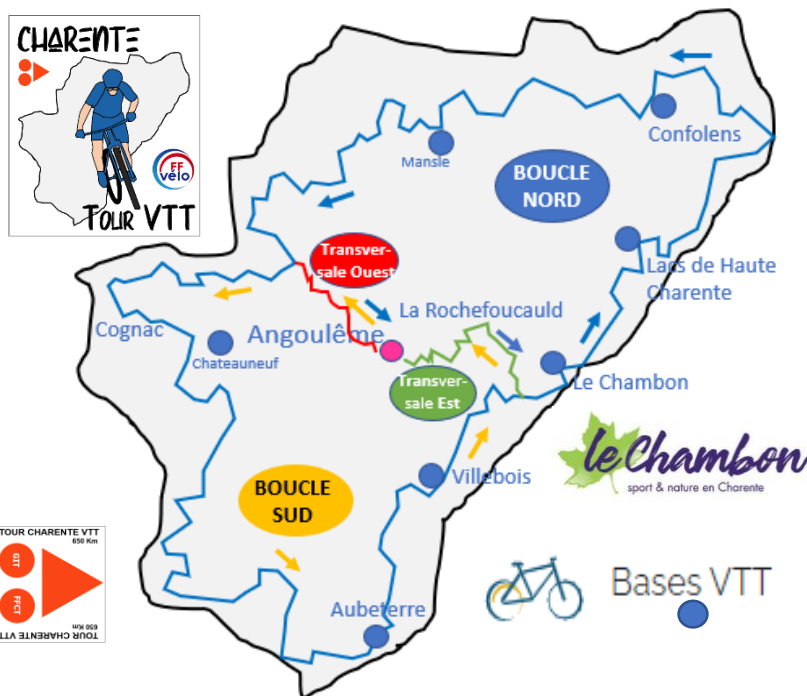

- GR 4 *
- GR 36 *
- GR 48 *
- GR de Pays Angoumois Périgord *
- GR de Pays Petit Tour de l'Angoumois *
- GR de Pays de la Mandragore *
- Sentier Promenade et Randonnée *
- Sentier Saint-Jacques-de-Compostelle *



Le Vététiste: ses pratiques

Vélo Tout terrain

- Tour de Charente VTT (topoguide VTOPO)
- 5 ESPACES: Le Chambon, Le Confolentais, La Vallée de l'Echelle (Villebois), Les Lacs de Haute Charente, Sud Charente (Aubeterre), Chateaufort ? Mansle ?
- Organisations FFVélo (calendrier CODEP 16), UFOLEP
- Charente Le Département
- Nouvelle Aquitaine Vélo
- Balisages FFVélo, FFRP, communes, communautés de communes



Pour découvrir la CHARENTE et ses trésors... le TCH VTT


- Parcours balisé permanent (flèches orange) – 650 km D+ 10500 m,
- Départ possible depuis la gare TGV Angoulême
- Départ de la base VTT du Chambon ou de tout autre point du parcours
- 2 boucles possibles:
 - boucle nord: 380 Km - boucle sud: 430 Km
- Un parcours qui fait la part belle au patrimoine, à l'Histoire et aux paysages traversés – **62 châteaux** sur le parcours (14 hébergent)
- topo-guide VTOPO édité – 19,95 € (*parution 4.3.2021*)
- Sur chemins publics, entretenus par des vététistes référents et les communes, adaptés VTTAE, accessible Gravel, peu de parties techniques
- 11 panneaux d'information répartis sur le territoire, 116 communes traversées
- Le TCHVTT traverse les boucles locales (Aubeterre-sur-Dronne, Villebois-Lavalette, Le Chambon, Lacs de Haute Charente)



Voyager à VELO, un Sport pour tous

LA CHARENTE à découvrir

- La Charente, à ceux qui s'appliquent à la connaître, dispense une profusion de trésors insoupçonnés avec pour témoins illustres François 1^{er}, Henry IV, Montalembert. Et bien d'autres...
- La Charente et son fleuve, artère royale, guirlande des rêveries, à l'image de nos vies, elle coule de sa source vers l'océan avec une fausse lenteur.
- La Charente, un territoire à conquérir en échappées belles, dans ses vallonnements, ses vignes.
- La Charente, un territoire qui cultive ses secrets et son charme discret. Des occasions de célébrer la forêt, l'arbre et le bois, sur ces routes et sentiers de choix des contreforts du Massif Central.
- Superbes châteaux (62 sur le TCH), églises romanes (114)
- Fontaines et lavoirs, pigeonniers, fermes charentaises,
- Les vignes du Cognac, nouvelles cultures (pavot, lin, chanvre, houblon...)
- Cheptels: aurochs, limousines, équins, caprins
- Terre de saveurs et délices fermiers
- Balades en **Terra d'Oc**
 - La Capitale de la BD est ici !
 - Pédales utiles pour avancer, yeux pour découvrir, palais pour saliver, tête pour apprendre, en toutes saisons dans ses 2000h de soleil par an.









Charente
Terre de saveurs



A VELO, tourner des pages d'Histoire

LA CHARENTE à toutes les époques

-  La Charente, un territoire à reconquérir, tour à tour convoité par Les Romains, Gaulois, Gallo-romains, Vandales, Alains, Suètes, Wisigoths, Francs, Sarrasins ou Maures, Vikings...espagnols, anglais, allemands, ...vététistes et randonneurs pacifiques et curieux de Nature !
-  Clovis, Charlemagne, Isabelle d'Angoulême-Taillefer, Richard Cœur de Lion, Jean Sans Terre, Le Prince Noir et Edouard d'Angoulême, guerre de 100 ans, François 1er, Marguerite, Thévet, Henry IV, Ravailac, Epernon, Resnier de Goué, Sazerac, Jean-Louis Guez de Balzac, Honoré de Balzac, Armand Fallières, Emile Roux, André Thévet, Jean Faure, Louis XIII, Louis XIV, Montalembert, Louis XVI, Lazare Weiller Napoléon...
-  Une formule: « *Les chemins ne sont plus les mêmes quand on connaît leur Histoire !* »




ETAT: Objectifs

Vélo & Territoires



- Achever les schémas vélo au profit de l'équilibre des territoires
- Développer 100 000 km de maillage cyclable structurant supplémentaires (budgets alloués)
- Faire du vélo un outil de mobilité à part entière
- Atteindre 12 % de part modale
- Quadrupler les financements vélo
- Porter la France au premier rang des destinations mondiales du tourisme à vélo



Propositions

- Etre présent dans diverses instances pour se faire entendre
Département, Grand Angoulême, ...
Offices de Tourisme
- France Vélo Tourisme et le TCH
- Œuvrer pour de nouveaux chemins, ruraux au PDIPR
- Nouvelle charte cyclable de la FFVélo:

La Charte cyclable : pour des aménagements durables

<https://ffvelo.fr/institutionnels/amenager-votre-territoire-pour-le-velo/charte-cyclable/>



Parlons Vélo!

INFINIMENT
CHARENTES

Itinérances

Autres Grands Itinéraires


- Via Ecolisma (Compostelle en Charente -178 Km)
- Voies romaines: Via Agrippa, Via Bovina, Via Iculisma-Vesunna
- Chemin de St Martin (en cours)
- Chemin de mémoire Frankton (en cours)
- Chemin des anglais du Prince Noir (voir Géoportail)
- Chemins de l'Europe

En 2021, le Conseil de l'Europe compte **45 Itinéraires culturels**, avec des thèmes très variés illustrant la **mémoire**, l'**histoire** et le **patrimoine** européen, et qui contribuent à l'interprétation de la diversité de l'Europe d'aujourd'hui.



Conditions de création d'un itinéraire européen

- impliquer un thème représentatif des **valeurs européennes** et commun à **au moins trois pays** d'Europe
- faire l'objet d'une **recherche scientifique** transnationale et pluridisciplinaire ;
- valoriser la **mémoire, l'histoire et le patrimoine européens** et contribuer à l'interprétation de la diversité actuelle de l'Europe ;
- soutenir les **échanges culturels et éducatifs** pour les jeunes ;
- développer des projets exemplaires et innovants dans le domaine du **tourisme culturel** et du **développement culturel durable** ;
- développer des **produits et services touristiques** destinés à différents groupes.



Via Charlemagne
Via Carolingia

